

PLAN DE SITUATION CADASTRALE

pour demande de permis de construire



Municipalité de Belmont-Broye

Village : Dompierre

Adresses : Au Bas des Moulins 3 et 5, 1563 Dompierre FR

Coordonnées du centre du bien-fonds :

Parcelle n° 6442 Surface totale : 3'368 m²




E : 2'565'490 / N : 1'189'490

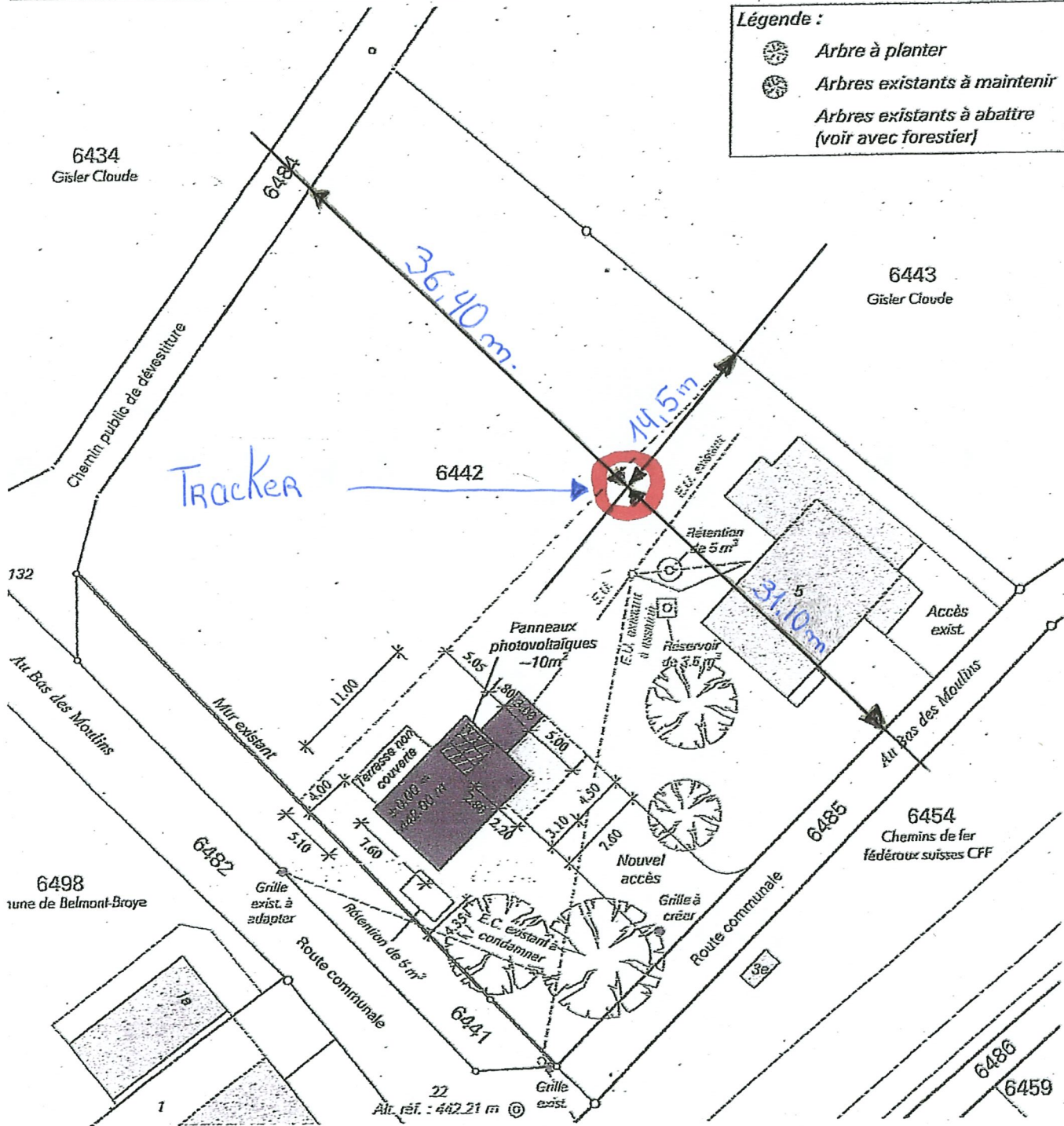
Surface zone village : ~1'686 m²

Architecte : CLERC Sacha

Echelle : 1 : 500

Légende :

-  Arbre à planter
-  Arbres existants à maintenir
-  Arbres existants à abattre (voir avec forestier)



Objet : -

Travaux cadastraux : mensuration officielle numérique M093

Objets :

N° de bien-fonds

AF = Amélioration foncière

RPTB = Remaniement parcellaire de terrain à bâtir

RI = Renfort d'indices

Dompierre, le 31 janvier 2023

René Hirsiger
Ing. géom. off.

HIRSIGER & PÉCLARD SA

Ingénieur géomètre officiel

1564 Dompierre • Rue du Château 5
T. 026 676 90 40 • F. 026 676 90 41